



Cachena

Ajude-nos a proteger a biodiversidade! Parte do território de Melgaço situa-se na área protegida mais importante de Portugal, o Parque Nacional da Peneda-Gêres, consagrado Reserva Mundial da Biosfera pela UNESCO.

DESCUBRA A PALMILHAR

O Trilho do Brandeiro localiza-se no extremo norte da Serra da Peneda. Envolve parte do território das freguesias da Gave e Parada do Monte, duas aldeias com forte tradição de transumância.

O Brandeiro (designação dada ao pastor) subia com os seus animais, deixando os terrenos situados a altitudes mais baixas disponíveis para o cultivo do milho e de outras culturas.

O percurso inicia na **Branda da Aveleira (A)**, junto a um pequeno e aprazível lago e segue depois, pela direita (sentido preferencial), em direção a Mourim.

Depois de atravessar a estrada asfaltada, percorre-se a chã do Alto do Corisco (que dá nome ao que foi, à data da sua construção, o maior subparque eólico do Minho) de onde se podem observar as extensas serras de Portugal e da Galiza e o amplo vale do Minho, cujo rio foi esculpindo e desenhando o relevo desta região de montanha. De um pico de altitude de quase 1.200 metros, descemos até aos 950 metros onde podemos apreciar e repousar numa das três brandas de Parada do Monte. Ao falar de **Mourim (B)**, como de outras brandas, trespassam-nos a memória os antepassados que se dedicaram à construção de pequenas casas de pedra que subsistem à intempérie dos Invernos rigorosos e refrescam a «alma» no Verão. Numa bela paisagem, rica de verde prazenteiro e águas cristalinas,


as árvores constroem o requinte de um local bem arejado, onde respirar é simplesmente simples.

Percorremos de seguida o caminho antigo que ligava Mourim à aldeia de Parada do Monte, no decurso do qual temos a possibilidade de atravessar um belíssimo **bosquete de carvalho (C)**, de elevada beleza e valor natural, que nos convida a respirar fundo.

Depois da acentuada descida, atravessa-se um pequeno ribeiro e chega-se novamente ao estradão que nos conduzirá, por entre caminhos carregados de estórias, até à **branda de Covelo (D)** onde se pode apreciar, igualmente, uma paisagem de grande beleza e um conjunto de típicas edificações de montanha harmoniosamente enquadradas.

Visitada esta pitoresca branda, o caminho conduz-nos de regresso ao ponto de partida (Branda da Aveleira).

Fauna: Dom-fafe (*Pyrrhula pyrrhula*), Águia-cobreira (*Circaetus gallicus*), Sardão (*Lacerta lepida*)



Sardão



Açafão-bravo

Flora: Bidoeiro (*Betula alba*), Carvalho negral (*Quercus pirenayca*), Açafão-bravo (*Crocus serotinus*)



Branda de Covelo



Branda da Aveleira

Sabia que Melgaço é um destino turístico sustentável? É um território de excelência para quem visita e de bem-estar para quem nele vive.



descubra
MELGAÇO
o destino de natureza mais radical de Portugal

PT

CUIDADOS A TER NO PERCURSO

- Utilize roupa e calçado adequados:** botas de montanha, boné e impermeável.
- Não perturbe os habitats.**
- Respeite o percurso sinalizado** e preste atenção às marcações.
- Não abandone o lixo,** leve-o até ao local de recolha apropriado.
- Respeite a propriedade privada.** Feche bem todos os portões e cancelas.
- Não faça fogueiras** e não atire beatas de cigarro para o chão.
- Deixe a natureza intacta:** não recolha plantas, animais nem rochas.
- Não faça o trilho** em dias de nevoeiro e de neve.
- Evite andar sozinho** na montanha e leve sempre água.
- Nos períodos de perigo de incêndio rural "muito elevado" ou "máximo", **o acesso poderá ser condicionado.**
- Seja afável** com os habitantes locais.
- Cuidado com o gado.** Não se aproxime das crias.

(*) O percurso pode ser efetuado em qualquer altura do ano, mas devem ser tomadas algumas precauções no verão, devido às elevadas temperaturas, e no inverno, devido às baixas temperaturas, possibilidade de nevoeiros e queda de neve e acumulação de água em alguns troços.

SINALIZAÇÃO DO PERCURSO



CONTACTOS ÚTEIS

Câmara Municipal de Melgaço
+351 251 410 100

Porta do PNPG Lamas de Mouro
+351 251 465 010

Bombeiros Voluntários de Melgaço
+351 251 402 599

GNR de Melgaço
+351 251 404 960

Linha Emergência
112

Percurso pedestre registado e homologado por:



Entidade promotora:
melgaço
município



discovermelgaço.pt

LOJA INTERATIVA DE TURISMO

Praça da República, 133
4960-567 Melgaço
T. +351 251 402 440
E. turismo@cm-melgaço.pt

PORTA PNPG LAMAS DE MOURO


Lugar de Porto Ribeiro
4960-170 Lamas de Mouro
T. +351 251 465 010
E. portadelamas@cm-melgaço.pt

Co-financiado por:



REDE MUNICIPAL DE TRILHOS

PR 12 MLG **BRANDEIRO**



E LEMBRE-SE...

Leve apenas memórias e fotografias. Não deixe nada mais do que pegadas.

REDE MUNICIPAL DE TRILHOS



1. Lamas de Mouro - Cevide 15,8 km
2. Castro Laboreiro - Lamas de Mouro 6,5 km
3. Castrejo 16,7 km
4. Interpretativo de Castro Laboreiro 5,2 km
5. Megalitismo 25,7 km
6. Rio Laboreiro 8,1 km
7. Inverneiras 6,0 km
8. Lamas de Mouro - Dorna 11,9 km
9. Interpretativo de Lamas de Mouro 4,4 km
10. Lamas de Mouro - Parada do Monte 9,3 km
11. Rio Mouro 18,4 km
- 12. **Brandeiro** 16,2 km
13. Vale Glaciar do Vez 4,3 km
14. Azeleira 6,1 km
15. Curro da Velha 7,3 km
16. Transumância 10,3 km

FICHA TÉCNICA

PR Circular

Ponto de Partida: Azeleira
41°59'41.0"N 8°16'48.7"W

Ponto de Chegada: Azeleira
41°59'41.0"N 8°16'48.7"W

Distância: 16,2 km

Duração: 06h00 | 🚲 - | 🐾 -

Tipo de Percurso: Paisagístico-Cultural

Dificuldade: 🟡🟠🔴 Difícil

Época Aconselhada: Todo o ano (*)

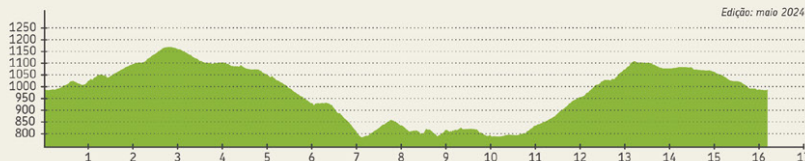
Cota Máxima Atingida: 1166 metros

Cota Mínima Atingida: 782 metros

Desnível Positivo Acumulado: 740 metros

Desnível Negativo Acumulado: 740 metros

Altimetria do percurso:



BRANDA DE COVELO
É uma das duas brandas da freguesia da Gave. Permite apreciar uma paisagem de grande beleza, um conjunto de típicas edificações de montanha, pouco adulteradas ainda.



BRANDA DA AVELEIRA
É uma das duas brandas da freguesia da Gave. Originariamente utilizada para pastoreio dos gados, no verão, atualmente é uma aldeia turística. Um local propício à exploração de um vasto património arquitetónico, cultural, natural, arqueológico, histórico e geológico. Aqui podem ser observados vestígios da era glacial: o Vale Glaciar do Vez.



CARVALHAIS
Bosquete de carvalho, de elevada beleza natural. Respire fundo.



BRANDA DO MOURIM
Situa-se a cerca de 950 metros de altitude e é uma das três brandas de Parada do Monte. Ao falar de Mourim trespassam a memória os antepassados que se dedicaram à construção de pequenas casas de pedra que subsistem à intempérie dos Invernos rigorosos e refrescam a «alma» no Verão. Numa bela paisagem, rica de verde prazenteiro e águas cristalinas, as árvores constroem o requinte de um local bem arejado, onde respirar é simplesmente simples.

Carta Militar de Portugal, folhas n.º 4 e 9, 1/25000. IGeoE

500 m

LEGENDA

- Ponto de partida
- Traçado do trilho
- Ponto de interesse
- Marco quilométrico
- Vias primárias
- Vias secundárias
- Vias terciárias
- Sentido preferencial

Como ler os marcos quilométricos:

- Identificação do trilho
- Quilómetro