



Ribeiro de Baixo

**Ajude-nos a proteger a biodiversidade!**  
Parte do território de Melgaço situa-se na área protegida mais importante de Portugal, o Parque Nacional da Peneda-Gêres, consagrado Reserva Mundial da Biosfera pela UNESCO.

## DESCUBRA A PALMILHAR

Este é o único percurso que, pela sua localização, não tem trilho de ligação à rede, sendo necessário deslocar-se por estrada até ao ponto de partida.

Assim, partindo da vila de Castro Laboreiro, segue-se a sinalética existente em direção ao Ribeiro de Cima até ao lugar de Pousios. Do lado direito da estrada, encontra-se uma antiga casa de guarda-florestal e do lado esquerdo desta, por uma calçada (A), inicia o percurso.

Sobe-se, gradualmente, até aos “currais” - Branda de gado conhecida por Curro da Velha (B). Destas pastagens de montanha até a pequena chã (Chão da Roca) sobressaem paisagens selvagens entre os tons de verde da vegetação e o cinzento do granito.

Por entre o giestal continua-se por um trilho aberto pela passagem do gado, que dá lugar a um caminho lajeado. Neste troço do itinerário, que segue a linha de água, deve ter-se bastante cuidado devido ao seu acentuado declive. Poucos metros abaixo o caminho leva ao lugar do Ribeiro de Baixo, lugar incrustado no fundo do vale do rio Laboreiro (D), onde a paisagem se assemelha a ambientes alpinos.

A oportunidade de apreciar uma paisagem marcada pelos socacos é única. São estruturas que contrariam a natureza dos declives e permitem ao homem

desenvolver as atividades agrícolas nos locais mais inóspitos. A valorização e preservação destas paisagens é essencial para a prevenção de riscos naturais.

Segue-se para montante do rio, por um fresco caminho que conduzirá ao típico lugar castrejo de Pousios. Vislumbram-se lameiros e prados de lima (C) que entre os meses de maio e junho atingem todo o seu esplendor e o multicolorido evidencia a diversidade florística que os constitui.

Num curto espaço de tempo, encontra-se novamente a antiga casa florestal, onde teve início este belo percurso por terras castrejas.

**Fauna:** Víbora seoane (*Vipera seoane*), Lagartixa-do-mato (*Psammotromus algerus*), Coruja-do-mato (*Strix aluco*)



Víbora seoane



Carqueja

**Flora:** Tormentelo (*Thymus caespitius*), Carqueja (*Pterospartum tridentatum*), Açucena-portuguesa (*Paradisea lusitanica*)




Caminho da volta do rio (em direção a Pousios)



Covas de Bem

**Sabia que Melgaço é um destino turístico sustentável?** É um território de excelência para quem visita e de bem-estar para quem nele vive.



descubra  
**MELGAÇO**  
o destino de natureza  
mais radical de Portugal

PT

## CUIDADOS A TER NO PERCURSO

- Utilize roupa e calçado adequados:** botas de montanha, boné e impermeável.
- Não perturbe os habitats.**
- Respeite o percurso sinalizado** e preste atenção às marcações.
- Não abandone o lixo,** leve-o até ao local de recolha apropriado.
- Respeite a propriedade privada.** Feche bem todos os portões e cancelas.
- Não faça fogueiras** e não atire beatas de cigarro para o chão.
- Deixe a natureza intacta:** não recolha plantas, animais nem rochas.
- Não faça o trilho** em dias de nevoeiro e de neve.
- Evite andar sozinho** na montanha e leve sempre água.
- Nos períodos de perigo** de incêndio rural “muito elevado” ou “máximo”, **o acesso poderá ser condicionado.**
- Seja afável** com os habitantes locais.
- Cuidado com o gado.** Não se aproxime das crias.



(\*) O percurso pode ser efetuado em qualquer altura do ano, mas devem ser tomadas algumas precauções no verão, devido às elevadas temperaturas, e no inverno, devido às baixas temperaturas, possibilidade de nevoeiros e queda de neve e acumulação de água em alguns troços.

## SINALIZAÇÃO DO PERCURSO



## CONTACTOS ÚTEIS

**Câmara Municipal de Melgaço**  
+351 251 410 100

**Porta do PNPG Lamas de Mouro**  
+351 251 465 010

**Bombeiros Voluntários de Melgaço**  
+351 251 402 599

**GNR de Melgaço**  
+351 251 404 960

**Linha Emergência**  
112

Percurso pedestre registado e homologado por:



Entidade promotora:



discovermelgaço.pt

LOJA INTERATIVA  
DE TURISMO

Praça da República, 133  
4960-567 Melgaço  
T. +351 251 402 440  
E. turismo@cm-melgaço.pt

PORTA PNPG  
LAMAS DE MOURO


Lugar de Porto Ribeiro  
4960-170 Lamas de Mouro  
T. +351 251 465 010  
E. portadelamas@cm-melgaço.pt

Financiado por:



REDE MUNICIPAL DE TRILHOS

PR 15  
MLG **CURRO DA VELHA**



**E LEMBRE-SE...**

Leve apenas memórias e fotografias. Não deixe nada mais do que pegadas.

## REDE MUNICIPAL DE TRILHOS

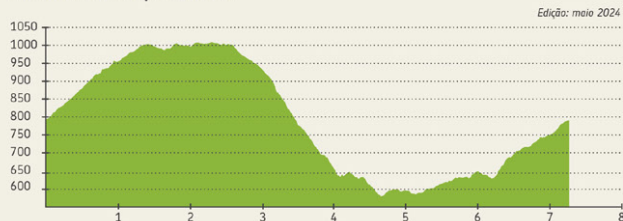


1. Lamas de Mouro - Cevide 15,8 km
2. Castro Laboreiro - Lamas de Mouro 6,5 km
3. Castrejo 16,7 km
4. Interpretativo de Castro Laboreiro 5,2 km
5. Megalitismo 25,7 km
6. Rio Laboreiro 8,1 km
7. Inverneiras 6,0 km
8. Lamas de Mouro - Dorna 11,9 km
9. Interpretativo de Lamas de Mouro 4,4 km
10. Lamas de Mouro - Parada do Monte 9,3 km
11. Rio Mouro 18,4 km
12. Brandeiro 16,2 km
13. Vale Glaciar do Vez 4,3 km
14. Azeiteira 6,1 km
15. Curro da Velha 7,3 km
16. Transumância 10,3 km

## FICHA TÉCNICA

- PR Circular**
- Ponto de Partida:** Pousios - Castro Laboreiro  
41°57'51.5"N 8°11'00.2"W
- Ponto de Chegada:** Pousios - Castro Laboreiro  
41°57'51.5"N 8°11'00.2"W
- Distância:** 7,3 km
- Duração:** 04h30 | - | -
- Tipo de Percurso:** Paisagístico-Cultural
- Dificuldade:** Muito difícil
- Época Aconselhada:** Todo o ano (\*)
- Cota Máxima Atingida:** 1007 metros
- Cota Mínima Atingida:** 575 metros
- Desnível Positivo Acumulado:** 522 metros
- Desnível Negativo Acumulado:** 522 metros


### Altimetria do percurso:




**CURRAIS DO CURRO DA VELHA**  
Branda de gado conhecida por Curro da Velha. Local de grande beleza paisagística. Zona de transição entre Castro Laboreiro e a Peneda (Arcos de Valdevez).



**ANTIGA CALÇADA**  
Calçada composta por lajes de granito, assentes de forma rudimentar, cuja construção se perde no tempo.



**RIO LABOREIRO**  
Nasce no planalto de Castro Laboreiro, atravessa todo o seu território e, no seu troço final, de cerca de 14 Km, marca a fronteira entre Portugal e Espanha.



**LAMEIROS E PRADOS DE LIMA**  
Caracterizam-se pela existência de um tapete herbáceo seminatural, que fornece não só forragem de elevado valor para o gado, como protege o solo contra os efeitos da erosão.

Carta Militar de Portugal, folhas n.º 9, 1/25000. 16GeoE

250 m

### LEGENDA

- Ponto de partida
- Traçado do trilho
- Ponto de interesse
- Marco quilométrico
- Vias primárias
- Vias secundárias
- Vias terciárias
- Sentido preferencial

### Como ler os marcos quilométricos:

