

TRILHO

Percursos Marginais do Rio Minho



PR

Melgaço

Contactos

SOS	112
Protecção à Floresta	117
GNR	251 404 960
Bombeiros Voluntários	251 402 599
Centro de Saúde	251 400 330
Câmara Municipal	251 410 100



Descrição do percurso

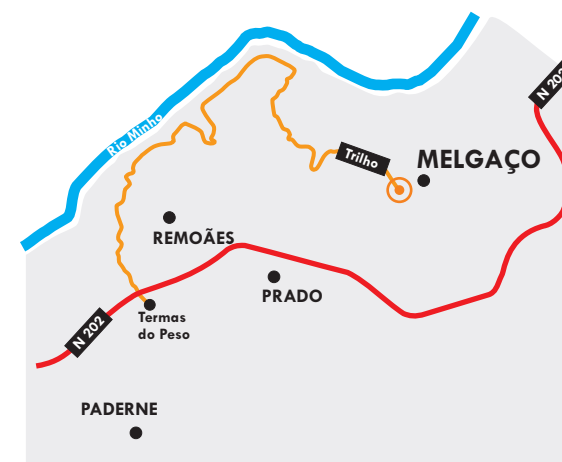
A partir do centro da Vila o percurso desenvolve-se pela encosta das Carvalhiças, através de arruamentos existentes pela encosta das Carvalhiças, cruzando o regato Rio do Porto na Ponte Pedrinha. Segue-se um pequeno troço em que o trajecto coincide com a Avenida 25 de Abril, que estabelece a ligação ao Centro de Estágios. Chegado a este ponto, o percurso atravessa o coração do Centro de Estágios até atingir o pinhal, junto à área técnica da Piscinas Municipais Descobertas, onde se inicia um tramo de 150m em caminho de terra e pedra.

De seguida o trilho segue sobre o trajecto de uma antiga levada de água, actualmente desactivada, através de um passadiço em madeira com cerca de 1500m de comprimento e 1,2m de largura. Este passadiço desenvolve-se na encosta do rio Minho e permite aos utentes apreciar as magníficas vistas sobre o património natural do rio Minho e a sua envolvente directa.

O passadiço termina numa pequena área de lazer, seguindo o trilho, também na encosta do rio Minho, até ao Centro Hípico de Melgaço através de caminho em saibro.

A partir deste ponto o trilho desce até à Veiga de Remoães, atravessando aquela zona agrícola. Finalmente, depois de entrar no núcleo urbano de Remoães, o trilho segue até à entrada norte das Termas do Peso pela zona da Folia, onde termina.

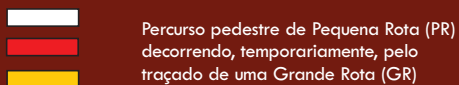
Localização



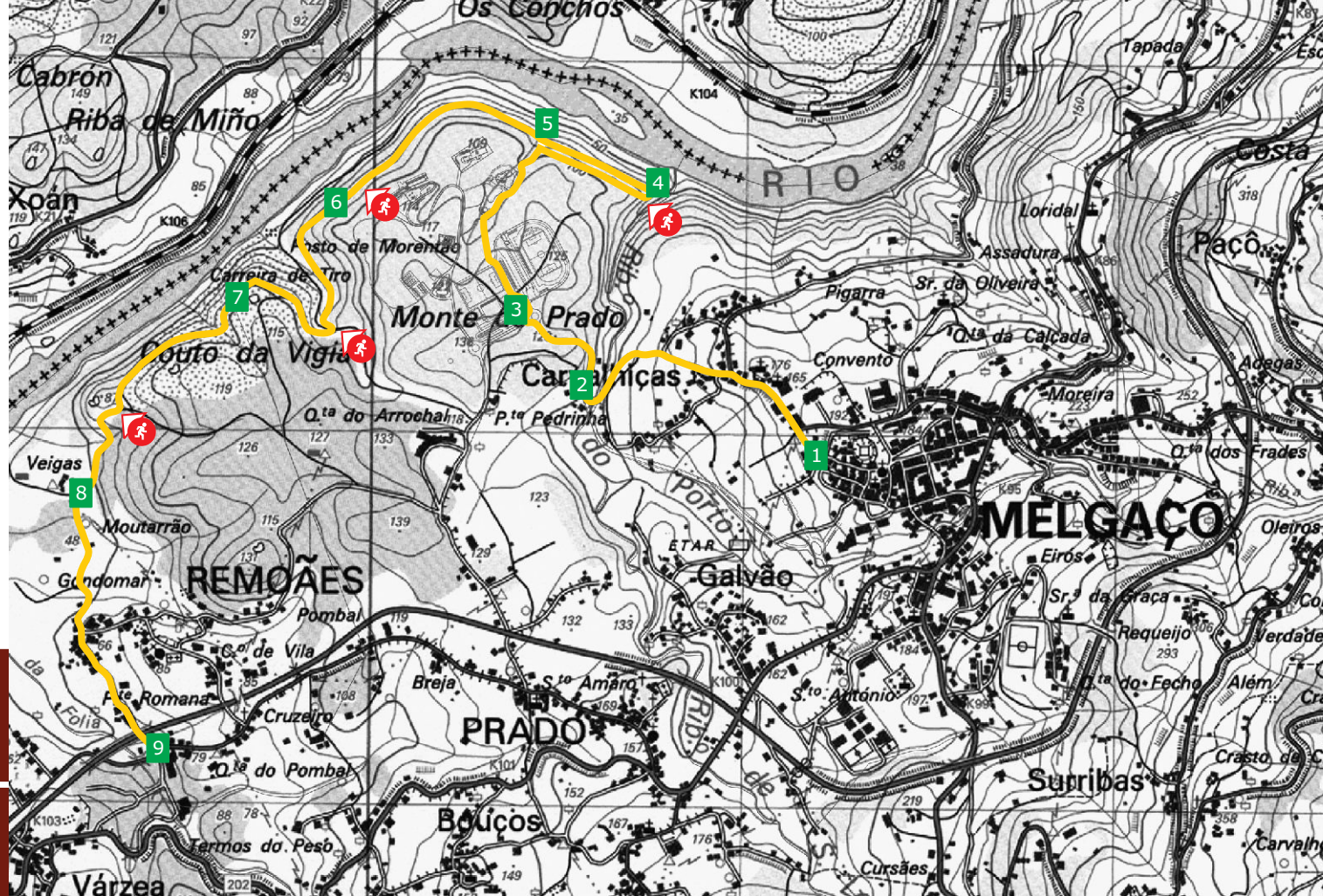
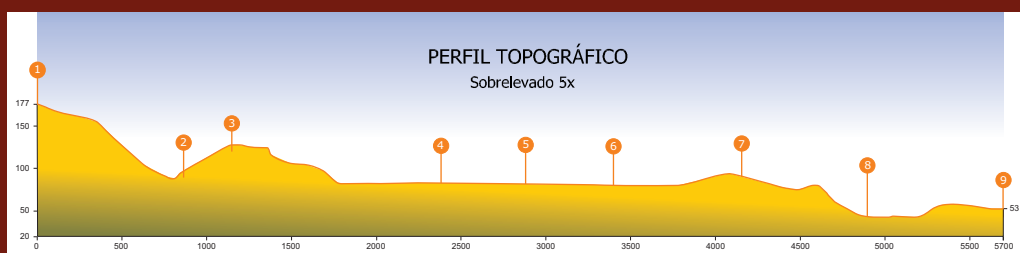
Regulamento do percurso

- Não saia do percurso marcado e sinalizado
- Preste atenção às marcações
- Evite fazer ruídos e barulhos
- Respeite a propriedade privada (feche portões e cancelas)
- Não abandone o lixo (leve-o até ao respectivo local de recolha)
- Cuidado com o gado (não incomode os animais)
- Deixe a natureza intacta (não recolha plantas, animais ou rochas)
- Faça fogo apenas nos locais destinados para o efeito
- Evite andar sozinho na montanha
- Guarde o máximo cuidado nos dias de nevoeiro
- Utilize sempre botas de montanha, impermeável e chapéu
- Durante o período crítico de incêndios florestais, em dias de níveis de risco muito elevado ou máximo, O ACESSO A ESTE PERCURSO NÃO É PERMITIDO
- Em caso de incêndio ligue 117

Marcações do percurso



Perfil do percurso



Legenda: 1 - A Vila de Melgaço 2 - O Monte Prado 3 - O Centro de Estágios 4 - O Rio Minho 5 - A Leveda

6 - As Pesqueiras 7 - A Geomorfologia e a Paisagem

8 - O Alvarinho 9 - As Termas

- Saída de Emergência

Ficha Técnica

Nome do percurso: Percursos Marginais do Rio Minho
 Entidade promotora: Município de Melgaço
 Localização do percurso: Freguesias da Vila, Prado, Remoães e Paderne
 Tipo de percurso: Pequena Rota
 Âmbito do percurso: Paisagístico
 Ponto de partida: Alameda Inês Negra (vila)
 Distância percorrida: 5,7 Km
 Duração do percurso: 1h30m
 Grau de dificuldade: Baixo
 Cota máxima atingida: 177m (ponto de partida)